










LÉGENDE

-  barrière nocturne
-  barrière surfacique
-  barrière linéaire (autoroute, voie ferrée)
-  barrière linéaire (charge de trafic)
-  barrière topographique
-  autoroute
-  voie ferrée
-  limite de la ville
-  surface bâtie

Etude préparatoire du PAG

Barrières pour piétons

juin 2016

personnes en charge:
 Dipl.-Ing. Dr. techn. Romain Molitor
 (direction de projet)
 Dipl.-Ing. Martin Niegl
 Dipl.-Ing. Andrea Gruber

Weiterverwendung nur mit Quellenangabe
 Keine Haftung für Vollständigkeit und Richtigkeit
 Kein Rechtsanspruch ableitbar

komobile Luxembourg s.à r.l.
 43, rue de Strasbourg
 L-2561 Luxembourg
 t: +352 22 70 74
 f: +352 22 70 74
 luxembourg@komobile.lu



en collaboration avec:

carte de base:
 source: Ville de Luxembourg

échelle 1:15.000
 (DIN A1)

